













# Sentier du Parc du Petit Bois (6.4 km)

## Sainte-Anne-des-Monts

Rivière, oiseaux, passerelles, coin détente...



 Stationnement	 Familial
 Toilettes	 Ondes cellulaires
 Terrain de jeux	 Terrain de jeux pour enfants
 Belvédère	 Table de pique-nique
 Animaux en laisse	 Accès refusé aux vélos
 Accès refusé aux véhicules motorisés	
 Prudence en période de chasse	

## DESCRIPTION COMPLÈTE

Le sentier du Parc du Petit Bois vous propose une petite ballade qui vous fera découvrir de plus près la rivière Sainte-Anne. Tout au long du parcours, vous pourrez observer la faune présente dans ce secteur. Le sentier offre également, à différents moments, la possibilité de vous arrêter en chemin soit pour vous reposer, écouter les sons de la nature ou bien admirer les beautés qu'offre la rivière.

### Options possibles

**A)** À marée basse, vous pourrez ajouter le sentier du trottoir de bois (1.5 kilomètre) qui longe le fleuve le long de la première avenue. Des stationnements sont disponibles dans le secteur de la Cantine Cartier et du Parc multisports.

**B)** Pour les plus téméraires, il vous est possible de compléter la marche en vous rendant jusqu'au sommet du mont Pointu (dénivelé de 400 mètres). À ce moment, vous devez ajouter 4.2 kilomètres à votre marche (pour aller seulement).

### Accès

**Stationnement de la plage Cartier :** Situé juste à côté du pont de la rivière Sainte-Anne sur la 1re Avenue Ouest.

GPS : N. 49.1221, O. -66.5004

**Parc du petit bois :** Situé sur le bord de la route 132 ouest, juste à côté du garage Esso.

GPS : N. 49.126076, O. -66.500215