

Sentier du Delta (5 km)


Mont-Saint-Pierre


Défi, ascension, points de vue, montagne...





 Stationnement

 Point de vue

 Aire de repos

 Croix

 Sentier partagé


 Prudence en période de chasse

 Bâtisse d'accueil

 Animaux en laisse

 Belvédère

 Deltaplane

 Accès refusé aux vélos

DESCRIPTION COMPLÈTE

Bienvenue à la Station de montagne sur mer de Mont-Saint-Pierre.

L'unique panorama du sommet du mont Saint-Pierre est maintenant à votre portée!

À l'automne 2022, les sentiers du Delta et de la Crête, qui permettent d'atteindre son sommet de 430 mètres d'altitude, ont complètement été réaménagés afin de permettre aux petits et aux grands d'y accéder. Connectés au Sentier SIA/GRA1 qui se dirige vers les mythiques Chic-Chocs, venez découvrir ce magnifique amphithéâtre naturel et observer les plus beaux couchers de soleil sur la plus belle terrasse naturelle de la Gaspésie! Et qui sait peut-être, aurez-vous la chance d'assister en direct d'un départ de vol en deltaplane ou en parapente?

Service de navettes pour accéder au sommet du mont Saint-Pierre et à son point de vue exceptionnel sur le Saint-Laurent et sur sa vallée glaciaire.

- Sommet de 430 m d'altitude
- Droit d'accès obligatoire
- Période d'ouverture : accessible toute l'année pour randonnée, raquette et ski hors-piste

Accès

À l'est du village de Mont-Saint-Pierre, sur la route 132, vous trouverez le stationnement au pied de la montagne

Coordonnées GPS

N. 49.2259, O. -65.7931

Lien pour le site web et droit d'accès

<https://montsaintpierre.ca/>